
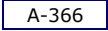

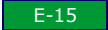


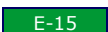


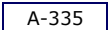




Su hoja de ruta

			Total	
		Salida: Málaga, Aeropuerto de Málaga		
1		Salir de Málaga	2km	
		Tomar: Avenida Del Comandante García Morato	(1.2km)	
		Tomar: N-340 / Avenida De Velázquez	(0.8km)	
		Salir de Málaga		
			2km	00h04
2		Tomar: N-340	0.7km	
			2.5km	00h05
3		Girar a la derecha: A-366	0.7km	
		Pasar cerca de Churriana	3km	00h05
			3.5km	00h06
4		Tomar: Carretera Del Parador	0.7km	
			4km	00h07
5		En la rotonda, tomar la salida 2 y continuar en: E-15 / A-7 en dirección:	16km	
	 	Málaga		
			20km	00h20
6		Tomar: E-15 / N-340	30km	
	 	Tomar la salida en dirección:	50km	00h38
		Salida 272 -Vélez-Málaga Torre del Mar N-340a - Costa C-335 - Viñuela Colmenar		
7		En la rotonda, tomar la salida 4 y continuar en: A-335	1.3km	
			52km	00h40
8		Tomar: Calle Vieja Del Camino De Málaga A Vélez-Málaga	0.4km	
9		Entrar en Vélez Málaga	0.6km	
		Continuar en: Calle Vieja Del Camino De Málaga A Vélez-Málaga	(0.4km)	
		Seguir todo recto	(<0.1km)	
		Girar a la derecha: Calle Del Camino De Málaga	(0.2km)	
			53km	00h42
		Llegada: Vélez Málaga, Calle Del Camino De Málaga 22	53km	00h42

Tel: 952 558 228

www.viamichelin.com
Fax: 952 55 84 66

E-mail: info@grupoinpromax.com

